

# ATENDIMENTOS EM ABRIL

<b>2.550</b> PANES MECÂNICAS	<b>2.023</b> REMOÇÕES DE VEÍCULOS
<b>802</b> SOCORROS MÉDICOS	<b>449</b> TROCA DE PNEUS
<b>327</b> PANES SECAS	<b>157</b> PANES ELÉTRICAS E BATERIAS DESCARREGADAS
<b>87</b> SUPERAQUECIMENTOS	

# MANUTENÇÃO EM ABRIL



## POSTOS DE COMBUSTÍVEIS

Pista Sentido Sul (DF ao RJ)	↑ ↓	Pista Sentido Norte (RJ ao DF)
<p><b>Distrito Federal (DF)</b> Km 1,0 Km 5,0</p> <p><b>Valparaíso de Goiás (GO)</b> Km 1,0</p> <p><b>Luziânia (GO)</b> Km 9,0 Km 20,0 Km 38,2</p> <p><b>Cristalina (GO)</b> Km 72,9 Km 73,0 Km 95,1</p> <p><b>Paracatu (MG)</b> Km 41,0 Km 41,6</p> <p><b>Lagoa Grande (MG)</b> Km 111,0</p> <p><b>João Pinheiro (MG)</b> Km 129,0 Km 142,3 Km 142,9 Km 143,2 Km 190,0 Km 207,0 Km 225,0 Km 225,9</p> <p><b>Três Marias (MG)</b> Km 207,0 Km 225,0 Km 225,9 Km 279,6</p> <p><b>Felixlândia (MG)</b> Km 356,5 Km 358,2</p> <p><b>Curvelo (MG)</b> Km 423,0</p> <p><b>Paraopeba (MG)</b> Km 413,3</p> <p><b>Sete Lagoas (MG)</b> Km 426,0 Km 427,0 Km 466,5 Km 436,5 Km 436,7</p> <p><b>Esmeraldas (MG)</b> Km 467,1 Km 497,7</p> <p><b>Contagem (MG)</b> Km 523,6</p> <p><b>Nova Lima (MG)</b> Km 551,6 Km 553,6</p> <p><b>Ouro Preto (MG)</b> Km 600,0 Km 600,3</p> <p><b>Congonhas (MG)</b> Km 608,0 Km 614,0 Km 614,2 Km 617,0</p> <p><b>Conselheiro Lafaiete (MG)</b> Km 627,0 Km 640,0</p> <p><b>Carandaí (MG)</b> Km 660,4 Km 668,0</p> <p><b>Ressaquinha (MG)</b> Km 678,0</p> <p><b>Barbacena (MG)</b> Km 695,8 Km 699,0</p> <p><b>Santos Dummont (MG)</b> Km 749,0</p>	<p><b>Valparaíso de Goiás (GO)</b> Km 1,4 Km 2,5 Km 4,0 Km 5,0 Km 8,5</p> <p><b>Luziânia (GO)</b> Km 9,0 Km 10,3 Km 13,0 Km 15,2 Km 21,2 Km 23,0 Km 24,0</p> <p><b>Cristalina (GO)</b> Km 95,0 Km 96,0</p> <p><b>Paracatu (MG)</b> Km 3,3 Km 41,5 Km 44,5 Km 44,7 Km 85,6</p> <p><b>João Pinheiro (MG)</b> Km 143,2 Km 143,3 Km 226,0</p> <p><b>Três Marias (MG)</b> Km 226,0 Km 272,2 Km 281,0 Km 284,0 Km 314,9</p> <p><b>Felixlândia (MG)</b> Km 321,0 Km 352,1</p> <p><b>Curvelo (MG)</b> Km 423,0</p> <p><b>Paraopeba (MG)</b> Km 438,8</p> <p><b>Sete Lagoas (MG)</b> Km 466,5 Km 472,2 Km 474,0 Km 477,1</p> <p><b>Esmeraldas (MG)</b> Km 497,0 Km 501,7</p> <p><b>Ribeirão das Neves (MG)</b> Km 507,0</p> <p><b>Nova Lima (MG)</b> Km 549,5 Km 558,0 Km 570,0</p> <p><b>Conselheiro Lafaiete (MG)</b> Km 628,2 Km 632,0</p> <p><b>Cristiano Ottoni (MG)</b> Km 640,0 Km 652,7</p> <p><b>Carandaí (MG)</b> Km 669,0</p> <p><b>Barbacena (MG)</b> Km 703,0 Km 719,0</p> <p><b>Santos Dummont (MG)</b> Km 740,0 Km 749,0</p> <p><b>Ewbank da Câmara (MG)</b> Km 758,0</p> <p><b>Juiz de Fora (MG)</b> Km 772,5</p>	Pista Sentido Sul (DF ao RJ)

# DICAS PARA UMA VIAGEM SEGURA



## Atenção constante à sinalização

Condutores conscientes observam o tempo todo a sinalização presente na via. A sinalização existe para indicar, advertir ou informar sobre o que vem à frente.



## Descanse antes de viajar

A sonolência ao volante é um dos principais causadores de acidentes. Evite viajar após as refeições. Faça paradas de descanso em viagens prolongadas.



## Realize a manutenção preventiva do veículo

Para evitar imprevistos durante a viagem, faça a manutenção periódica no veículo, verificando principalmente os itens de segurança. Lembre-se de programar as paradas para abastecimento.



## Atenção redobrada na condução sob chuva e neblina

Nessas circunstâncias, redobre a atenção, mantenha distância dos outros veículos e reduza a velocidade. Ative o sistema do desembaçador com antecedência, assim você evita ser pego de surpresa.



## Respeite os limites de velocidade

Observe os limites de velocidade, que podem variar em cada trecho conforme as características da via. Em trechos urbanos, observe os pedestres.



## Não consumir bebidas alcoólicas

O álcool diminui os reflexos do motorista e isso coloca em risco todos os usuários da rodovia. Não beba antes de dirigir.



## Não fale nem manipule o celular ao dirigir

O uso do celular é uma das principais causas de acidentes atualmente. Não use o aparelho durante a viagem. Mantenha a atenção na rodovia.

## Informações e boletins de tráfego 24h



@via040


@via040

- (31) 9 9551 5231 DF a Cristalina / Paracatu a Caetanópolis
- (31) 9 9914 2093 Sete Lagoas a Contagem
- (31) 9 9992 0495 Anel Rodoviário BH a Itabirito
- (31) 9 9949 3233 Pedágio Itabirito a Juiz de Fora



## CONDUÇÃO ECONÔMICA

Concessionária orienta sobre redução de gastos ao conduzir o veículo



# DIREÇÃO ADEQUADA DE VEÍCULOS REDUZ GASTOS E AUMENTA SEGURANÇA NO TRÂNSITO

Redução de cerca de 10% do consumo de combustível e dos custos de manutenção e quebras do veículo, aumento da vida útil dos mesmos, maior segurança no trânsito e diminuição da poluição do meio ambiente. Esses são alguns dos principais resultados obtidos pelo motorista que pratica a condução econômica.

A direção econômica é um conjunto de ações e conhecimentos que permitem o melhor aproveitamento dos recursos do veículo e de uma operação adequada do motorista. Essa condução significa dirigir o veículo com atenção e cuidado com os mecanismos de controle (acelerador, freios, marcha etc) em sintonia com todas as situações durante o trajeto (curvas, subidas, retas, descidas, paradas etc).

O motorista que realiza a condução econômica é aquele que dirige com cuidado e previsão, praticando a direção defensiva, respeitando as leis de trânsito, cuidando e realizando a manutenção do veículo regularmente.

A Via 040 recomenda algumas práticas de direção econômica para os motoristas:



**CALIBRAR OS PNEUS  
REGULARMENTE E  
CORRETAMENTE**



**TRAFEGAR COM AS  
JANELAS FECHADAS  
NA RODOVIA**




**MANTER O VEÍCULO  
DE PREFERÊNCIA COM  
TANQUE CHEIO**



**VERIFICAR O NÍVEL DO  
ÓLEO REGULARMENTE E  
EFETUAR A TROCA CONFORME  
O MANUAL DO VEÍCULO**



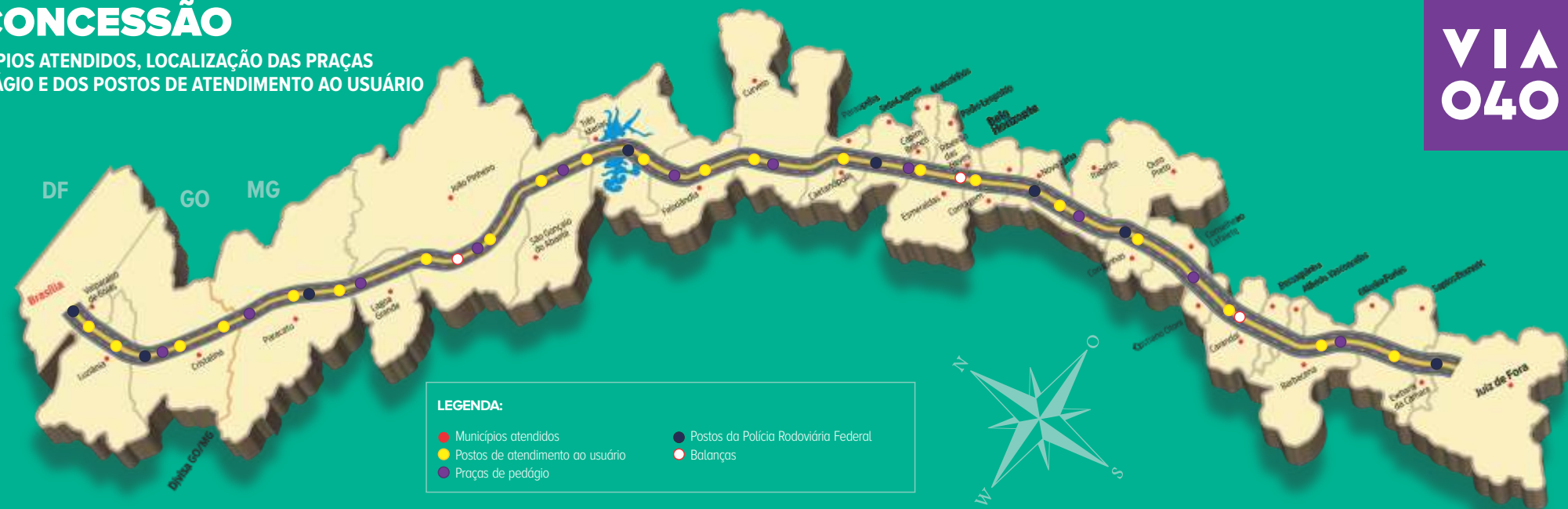
**NÃO TRAFEGAR COM  
EXCESSO DE CARGA, SEJA  
VEÍCULO PESADO OU LEVE**



**MANTER AS MANUTENÇÕES  
MECÂNICAS EM DIA**

## A CONCESSÃO

MUNICÍPIOS ATENDIDOS, LOCALIZAÇÃO DAS PRAÇAS  
DE PEDÁGIO E DOS POSTOS DE ATENDIMENTO AO USUÁRIO



### POSTOS DE ATENDIMENTO AO USUÁRIO

01 - Valparaíso de Goiás	GO	Km 1,6
02 - Luziânia	GO	Km 51,0
03 - Cristalina	GO	Km 96,0
04 - Cristalina	GO	Km 148,0
05 - Paracatu	MG	Km 43,0
06 - Paracatu	MG	Km 86,0
07 - João Pinheiro	MG	Km 130,0
08 - João Pinheiro	MG	Km 173,0
09 - S. Gonçalo do Abaeté	MG	Km 223,0
10 - S. Gonçalo do Abaeté	MG	Km 271,0
11 - Três Marias	MG	Km 314,0
12 - Felixlândia	MG	Km 362,0
13 - Curvelo	MG	Km 405,0
14 - Caetanópolis	MG	Km 448,0
15 - Capim Branco	MG	Km 488,0
16 - Contagem	MG	Km 525,0
17 - Nova Lima	MG	Km 569,0
18 - Congonhas	MG	Km 610,0
19 - Carandaí	MG	Km 660,0
20 - Barbacena	MG	Km 709,0
21 - Santos Dumont	MG	Km 747,0

### ESTRUTURA PARA O USUÁRIO

- 23 veículos de inspeção
- 31 ambulâncias e UTIs móveis
- 35 guinchos para socorro mecânico
- 21 Totens de atendimento
- Serviço de afugentamento de animais
- Serviço de combate a incêndios
- Estacionamento
- Fraldário
- Banheiros
- Água

### FALE COM O ATENDIMENTO DA VIA 040

**0800-040-0040**

0800-033-0040 (Para deficientes de auditivos e de fala)

Site: <http://via040.invepar.com.br>

Twitter: [http://twitter.com/via\\_040](http://twitter.com/via_040)

E-mail: [faleconosco@via040.invepar.com.br](mailto:faleconosco@via040.invepar.com.br) | [ouvidoria@via040.invepar.com.br](mailto:ouvidoria@via040.invepar.com.br)

Whatsapp: cadastre-se para receber boletins de tráfego. Informações pelo site.

Livros de elogios, reclamações e sugestões nos 21 postos de atendimento

Cartas: À Coordenação de Atendimento ao Usuário  
Av. Niágara, 350 - Bairro Jardim Canadá  
Nova Lima - MG - CEP: 34007-652



**Telefone: 191**  
**Postos da PRF:**

01 - Brasília	DF	Km 0,0
02 - Cristalina	GO	Km 87,0
03 - Paracatu	MG	Km 47,4
04 - Três Marias	MG	Km 284,5
05 - Sete Lagoas	MG	Km 471,0
06 - Nova Lima	MG	Km 554,3
07 - Congonhas	MG	Km 607,0
08 - Juiz de Fora	MG	Km 767,7



**Ouvidoria: 166**  
E-mail: [ouvidoria@antt.gov.br](mailto:ouvidoria@antt.gov.br)

### LOCALIZAÇÃO DAS PRAÇAS DE PEDÁGIO

01 - Cristalina	GO	Km 93,0
02 - Paracatu	MG	Km 18,0
03 - Lagoa Grande	MG	Km 91,0
04 - João Pinheiro	MG	Km 172,0
05 - S. Gonçalo do Abaeté	MG	Km 254,0
06 - Felixlândia	MG	Km 328,0
07 - Curvelo	MG	Km 405,0
08 - Capim Branco	MG	Km 487,0
09 - Itabirito	MG	Km 577,0
10 - Conselheiro Lafaiete	MG	Km 643,0
11 - Barbacena	MG	Km 714,0

### POSTOS DE PESAGEM VEICULAR (BALANÇAS)

01 - João Pinheiro	MG	Km 147,0
02 - Ribeirão das Neves	MG	Km 508,0
03 - Carandaí	MG	Km 664,0

### Pesos máximos permitidos

Eixo simples direcional	6t
Eixo simples + rodagem dupla	10t
Eixo tribus	13,5t
Eixo trucado	17t
Eixo triplô	25,5t

### Tolerância

Peso bruto	5%
Entre eixos	10%
Remanejo	12,5%

### TARIFAS DE PEDÁGIO

Categoria Tipo do Veículo	Eixos	Rodagem	Tarifa
1 - Automóvel - Caminhonete - Furgão	2	Simplex	R\$ 5,30
2 - Caminhão-leve - Ônibus - Caminhão-trator - Furgão	2	Dupla	R\$ 10,60
3 - Automóvel e caminhonete com semirreboque	3	Simplex	R\$ 7,95
4 - Caminhão - Caminhão-trator - Caminhão-trator com semirreboque - Ônibus	3	Dupla	R\$ 15,90
5 - Automóvel e caminhonete com reboque	4	Simplex	R\$ 10,60
6 - Caminhão com reboque - Caminhão-trator com semirreboque	4	Dupla	R\$ 21,20
7 - Caminhão com reboque - Caminhão-trator com semirreboque	5	Dupla	R\$ 26,50
8 - Caminhão com reboque - Caminhão-trator com semirreboque	6	Dupla	R\$ 31,80
9 - Motocicletas - Motonetas - Bicletas-moto	2	Simplex	R\$ 2,65

O cálculo da tarifa para veículos acima de 6 eixos será feito conforme item 18.2.7 do Contrato de Concessão, disponível em [www.antt.gov.br](http://www.antt.gov.br) e conforme o disposto na Lei 13.103, de 2 de março de 2015.